

パークOツアーin 関西2009 大阪大会
大阪府民オリエンテーリング大会 第1戦
せんなん里海公園オリエンテーリング大会
プログラム



2009年9月27日(日)

大阪府 阪南市・泉南郡岬町 せんなん里海公園 集合:タコ遊園東屋
主催 大阪府オリエンテーリング協会・大阪オリエンテーリングクラブ

運営責任者:沖浦徹二(大阪OLC)

競技責任者・コース設定者:野澤建央(大阪OLC)

問合せ:野澤建央tel 090-3281-1790

e-mail(強く推奨):fwhy5984(の)nifty.com (の)をアットマークにかえて下さい。

大会特設webページ

http://www5e.biglobe.ne.jp/linus/09satoumi/satoumi_index.htm

今大会ではスパイクシューズの使用を禁止します。

コントロール位置説明表はスタート2分前に配布します。

本大会で撮影した写真などの映像をwebページ・印刷物などで公開することがあります。

申し込みの際いただいた個人情報は、来年度以降のパークOツアーin関西についての連絡のため、他の管理者に提供することがありますので、ご了解ください。

【ご挨拶】

競技責任者 野澤建央

パーク O ツアー in 関西大阪大会へお申し込みいただきありがとうございました。
今回はスプリント競技ということでウィニングタイムはかなり短めとなっています。人によっては「もう終り？」なんてことになるかもしれませんが、短いからこそ出せるスピードと短いからこそミスができない緊張感を楽しんでいただければ幸いです。ケガ等には十分注意して下さい。スタッフ一同お待ちしております。

【1.交通案内】

(1)南海電鉄「箱作」より、約1.2km、徒歩約20分

駅 里海公園の会場周辺図を見てお越してください。箱作側の公園入り口よりテープ誘導を行います。(要項から変更しました。)

難波 箱作 所要時間:48～53分 運賃:720円

新今宮 箱作 所要時間46～51分: 運賃:720円

サザン指定席料金 500円 料金不要の自由席もあります。

ラピート特急料金 500円 全車指定席

難波	新今宮	尾崎	箱作
	サザン和歌山市行	普通 和歌山市行	
8:45発	8:47発	9:23着 9:31発	9:35着

	区間急行みさき公園行	(直通)	
8:55発	8:57発	9:44発	9:48着

泉佐野

	ラピート 関西空港行	区間急行みさき公園行	
9:00発	9:02発 9:28着	9:33発	9:48着

	尾崎	
	サザン和歌山港行	普通 和歌山市行
9:15発	9:17発	9:52着 10:01発 10:05着

	区間急行みさき公園行	(直通)	
9:25発	9:27発	10:14発	10:18着

泉佐野

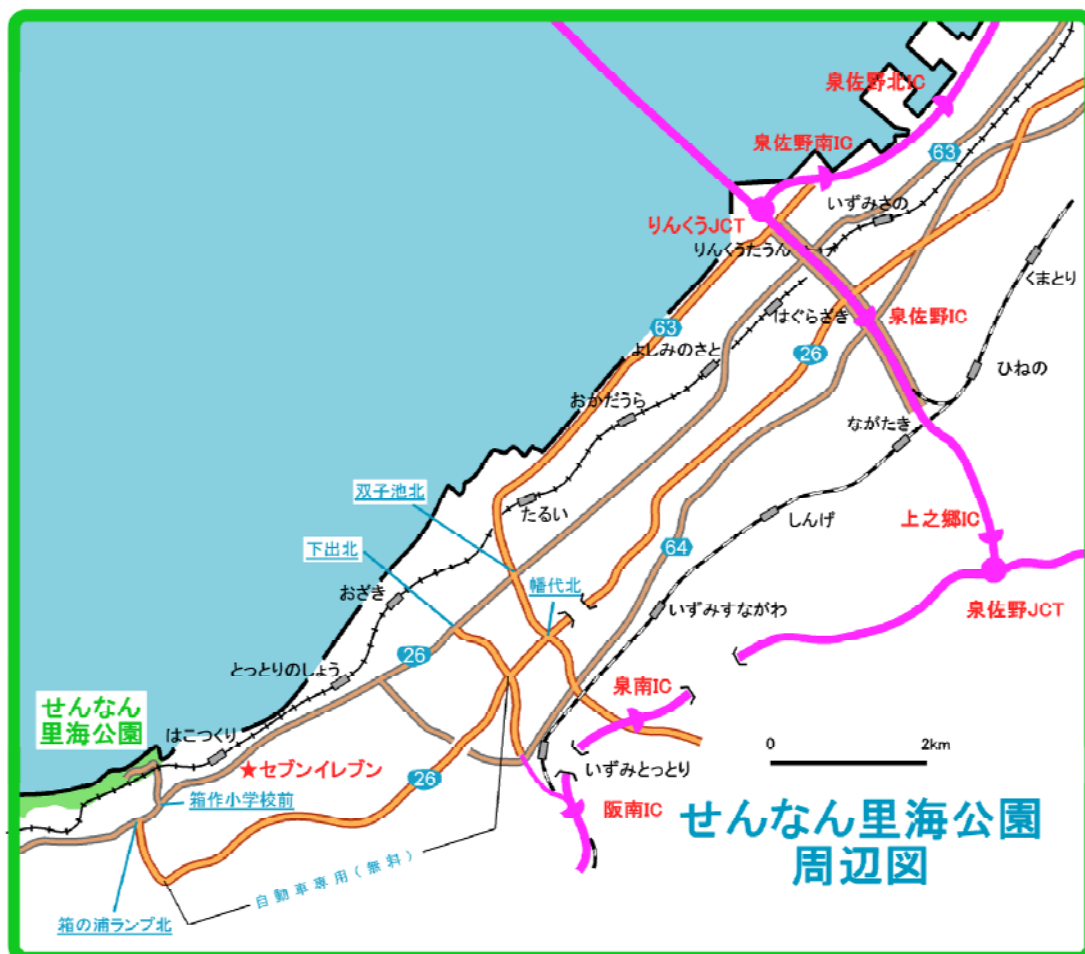
	ラピート 関西空港行	区間急行みさき公園行	
9:30発	9:32発 9:58着	10:03発	10:18着

南海電鉄鉄道情報 <http://www.nankai.co.jp/traffic/index.html>

スルッとKANSAI 公式HP <http://www.surutto.com/index.cgi>

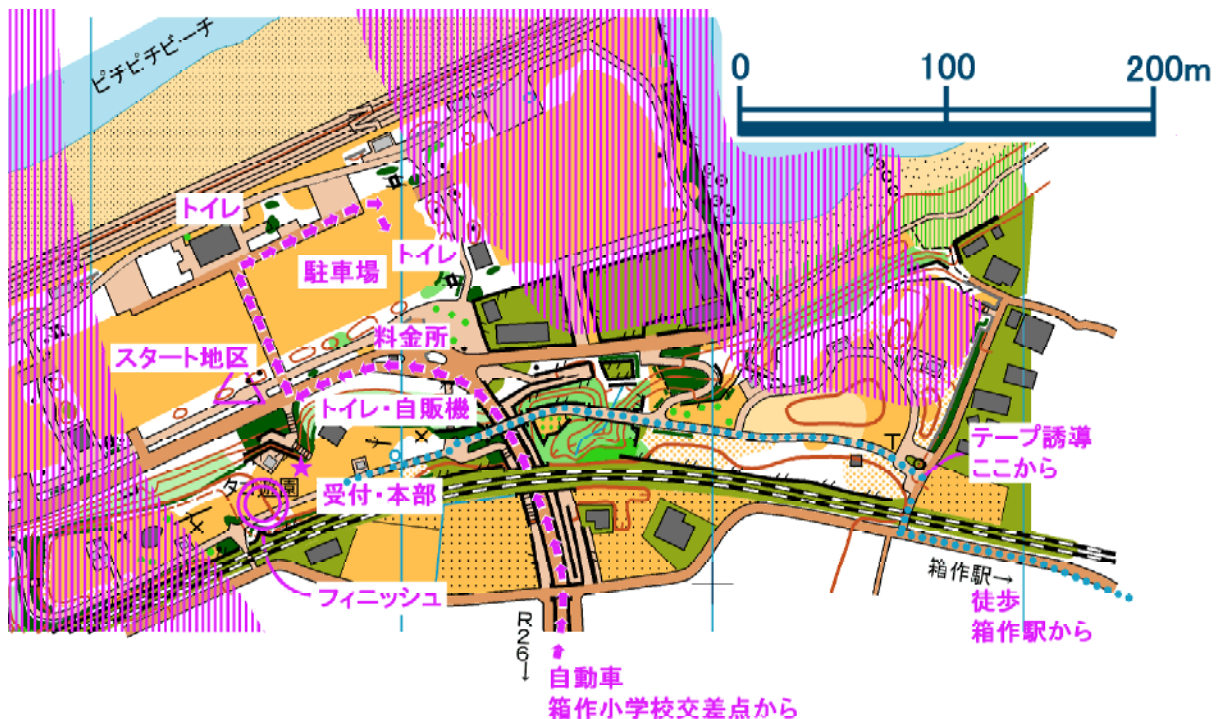
(2) 自動車でお越しの方

- a 阪神高速泉佐野南ICまたは、阪和道泉南ICから国道26号で箱作小学校前交差点を右折。
 - b 泉南ICから第2阪和国道箱ノ浦ランプから国道26号で箱ノ浦ランプ北交差点を右折、箱作小学校前交差点を左折。
- ・「阪南ゲート」から入場、多目的広場の駐車場(有料)をご利用下さい。
 - ・競技の公平のため、「岬ゲート」から入場するその他の駐車場は利用を禁止します。また、路上駐車は絶対におやめ下さい。
 - ・駐車料金:1日600 円、8:30～17:00営業
 - ・駐車場より会場までテープ誘導はありません。会場レイアウト図を参照して来場下さい。



【2.会場(集合場所)について】

- ・会場は、青空会場となります。
- ・主催者側で会場内に女子更衣用のテントを用意します。
- ・トイレは、集合場所にあるもののほか、レイアウト図に記載した駐車場わきのものが利用できます。これ以外のトイレは競技の公正のため利用できません。
- ・競技の公正のため、ウォーミングアップは、レイアウト図の立ち入り禁止区域に入らないよう注意して行ってください。現地の表示は特にありません。
- ・大会会場付近は多数の一般来園者がおられますので、公園利用のマナーを守っていただきますようお願いいたします。
- ・貴重品は各自で厳重に管理していただくようお願いいたします。盗難等にはくれぐれもご注意ください。万が一の場合でも主催者は責任を負えません。
- ・飲み物の自動販売機は、集合場所のものが利用できます。最寄のコンビニエンスストアは、箱作駅から東へ約200mの国道沿いにあるセブンイレブンです。



【3.競技について】

(1) 全般的な注意

- ・公園内での大会ですので、スパイク(ダボピンつきシューズを含む)の使用は禁止します。
- ・当日は公園内を通過するハイキングのイベントが予定されており、その際は混雑が予想されます。参加者は、他人にけが等をさせないように、細心の注意をはらって競技してください。
- ・東西に伸びる道路は駐車場に入場する車両の通行があり、通行や横断の際には十分注意してください。
- ・地図に表記できない小さい花壇・植込みがあります。傷めることのないよう注意して競技してください。
- ・同一の種類の特徴物に置かれたコントロールで、その間の距離が30m以上60m未満になっている

ところが2ヶ所あります。また、レグ線とコントロールが重なっているため、レグ線を切って表示しているところが多数あります。コントロールを回る順番を間違えるなどのミスパンチに特に注意してください。

(2)テレインプロフィール

せんなん里海公園は、2つの人工砂浜(ときめきビーチ・ピチピチビーチ)と、その周辺を整備した公園です。海岸に沿った埋立地とその南側の海成段丘の部分に大きく分かれます。

埋立地の部分は、舗装された遊歩道や芝生の広場、植え込みや花壇が広がり、こぶなどの人工的な地形も見られます。花壇など立ち入り禁止区域が複雑に入り組んだ部分もあり、そこではこまかい地図読みが要求されます。

海成段丘とその斜面は、ほとんど自然の林で走行度はCから一部Dになっています。また、一部は公園として整備されており、微地形も見られます。段丘上と埋立地部分を結ぶ歩道で一部滑りやすくなっている部分もあり、通行の際は十分注意してください。

(3)地図

「せんなん里海公園(東) Ver.1.0」 2009年大阪OLC作成

縮尺 1:5,000 等高線間隔2.5m 走行可能度4 段階

日本スプリントオリエンテーリング地図図式規程(JSSOM)準拠

プリンタ出力 コース印刷済み ポリ袋封入済

・特殊記号として以下の記号を使用しています。

	自動車の通る道路、駐車場		×	水のみ場、遊具	
	建物・大型の遊具			線状の遊具	
	記念碑・テトラポッド・墓			石の護岸	

青の○：水飲み場

黒の×(人工特徴物)は遊具等を表します。大型の遊具は建物の記号で表しています。

ケルンの記号：モニュメント・テトラポッド

#墓地がありますが、墓石もケルンの記号で表示しています。

パイプラインの記号：滑り台などの線状で大型の遊具

#ベンチ・街灯・ゴミ箱等は地図上に表記していません。

はだか岩(グレーのベタ塗り)で石畳状の護岸を表しています。

濃い茶色の道路・駐車場：自動車の通行があることを示します。

・コントロール位置説明はJOAのコントロール位置説明作成規程に従って表記しています。

・Bクラスの位置説明には、日本語表記を併記します。N/Gクラスは日本語の位置説明です。

・植え込み・花壇のふちに低い柵が設置されている箇所があります。(写真参照)これらの柵については地図中に表記されていませんので、ご注意下さい。

・ウッドチップ状の舗装の歩道が一部にありますが、舗装されていない歩道で表示しています。(写真参照)



低いさく

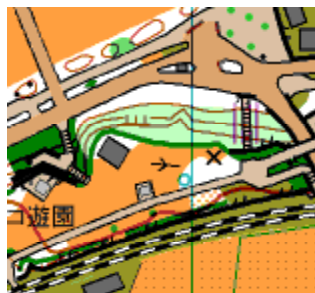


ウッドチップ状の舗装

地図サンプル(約1.5倍に拡大)



ビーチバレーで知られる”潮騒ビバレー”付近



集合場所近くの海成段丘の急斜面。自動車通行のある部分は濃い茶色の表示です。

(4)コース距離・競技時間

クラス 距離 登高 優勝予想タイム

MA (性別・年齢無制限) 3.1 km 60m 17 分 WA (女子・年齢無制限) 2.1 km 55m 18 分

MS(男子35 歳以上) 2.4 km 55m 15 分 W40 (女子40 歳以上) 1.6 km 30m 17 分

MV (男子50 歳以上) 2.1 km 55m 15 分 B(中級者)2.0km 20分

N/G (初心者/グループ) 1.9km 25分

競技時間は全クラス60分です。

予告なく変更する可能性があります。変更がある場合には当日、公式掲示板に掲示いたします。

【4.競技の流れ】

(1)受付10:00～11:00

- ・事前申込者の方につきましては受付を通る必要はありません。受付付近で配布するE カード(レンタルの方のみ)とバックアップラベルが入った封筒を各自でお取り下さい。N/G クラスの方は参加費をお支払いください。
- ・当日参加者の方は申込書に記入し、参加費・E カードレンタル料を納めてください。参加費(E カードレンタル料込)1,800 円(高校生以下900 円)、N/G クラス(E カードレンタル料込)1 人あたり500 円。(高校生以下300円)
- ・当日参加者はマイ E カードの使用はできません。
- ・コンパス貸し出しを希望される方は受付まで申し出て下さい(保証金 3,000 円をお預かりし、コンパス返却時に保証金全額をお返しします)。

(2)公式掲示板

競技に関する重要事項・連絡事項を掲示します。必ず確認してから、競技に参加してください。

(3)初心者説明

初めて競技される方や競技に関する説明を希望される方には、初心者説明を行います。希望される方は受付までお越し下さい。

(4)スタート11:00～11:30

- ・スタート地区は集合場所からテープ誘導徒歩5分です。
- ・Eカードのない人は出走できません。スタートでの再発行はしません。
- ・スタート地区の時計(現在時刻を表示)を見て、

3分前:自分のクラスのスタート枠に入ってください。

2分前:枠をひとつ進み、コントロール位置説明を受け取ってください。

1分前:枠をもうひとつ進んで、係員によるEカードのチェックを受けてください。

地図を確認してください。

10秒前:Eカードをスタートユニットにはめ込んでください。

スタート合図とともに、Eカードをユニットから外し、地図を取りスタートしてください。スタートフラッグまでは赤白テープ誘導です。

- ・指定された時刻に遅刻された場合は、遅刻者枠に入り係員の指示に従ってスタートしてください。
- ・スタートされた競技者は必ずフィニッシュを通過してください。あるいは何らかの方法で本部にEカードを提出してください。提出がない場合は行方不明者として搜索されます。

(5)コントロールの通過について

- ・コントロールは、1番から順番に回ってください。
- ・コントロールに着いたら E カードをコントロールのE カードユニットにはめ込んでパンチをしてください。
- ・誤ってパンチしてしまった場合は、その後に正しいコントロールでパンチすれば問題ありません。コントロールを飛ばした場合は、飛ばしたコントロールから順にパンチしてください。
- ・E カードならびにバックアップラベルへの加工は禁止します。

(6)フィニッシュ

- ・最終コントロールからフィニッシュまでテープ誘導は設けません。
- ・パンチングフィニッシュです。フィニッシュユニットにEカードをはめ込んでください。その時点で計時が終了します。
- ・フィニッシュ後は係員の指示に従って移動してください。
- ・計算センターでは指示に従い、Eカードを読み取りユニットにはめ込んでください。Eカードのデータを読み取り、コントロール通過をチェックします。
- ・計算センターではコントロール不通過に関するクレームのみ受け付けます。
- ・レンタルのEカードは計算センターで回収します(Eカードを紛失された場合は3000円頂きます)。
- ・コンパスを借りられた方は、ゴール後コンパスを受付にご返却ください。
- ・地図は回収しませんが、出走前の人に見せることは禁止します。
- ・フィニッシュ閉鎖は 12:30 です。それまでに必ず帰還してください。

(7)成績速報など

- ・成績速報は会場内に掲示します
- ・競技と成績に関する調査依頼はフィニッシュ後、本部で受け付けます。フィニッシュでは一切受付いたしません。
- ・各クラス上位3名を表彰いたします。
- ・また、正式な成績は後日ホームページに掲載します。
- ・成績表郵送申し込みをご希望される方は当日受付でお申込ください(1部300円)。

【5.追加特別イベント】

競技形式

制限時間10分間のスコアO形式です。各コントロールの得点は10・30・80点、全30コントロールで1000点満点です。遅刻による減点は、1～60秒200点、61秒～120秒400点、121秒以降も1分を越えるごとに200点を減じます。同点の場合は所要時間の短いほうを上位とします。また、Eカードにより通過証明・計時を行います。

使用地図

地図は、コントロール周辺以外は白く抜かれたウインドウマップを使用します。自動車通行のある道路・駐車場、コンパス直進に障害となる一定の大きさ以上の通行禁止地域なども表示していません。図式はプリント本戦と同じ、1:5000、2.5m JSSOMです。またコース印刷は、得点ごとに色分けしており、**10点：パープル**、**30点ブルー**、**80点レッド**としています。コントロール番号による得点の区別も地図面に表記しています。

スケジュール

10:00～11:00 受付 参加料500円を支払い、バックアップラベルを受け取ってください。当日受付は若干名のみです。

12:50 受付・本部前集合 この間、係りの持っているスタートユニットでアクティベートを必ずしてください。集合しだい地図を配布しますが、スタート1分前の合図まで地図面を見ないで下さい。1分前の合図からルートプラン可能です。

13:00 スタート 13:10 制限時間終了 13:15 フィニッシュ閉鎖

参加申し込み

9月24日(木)電子メールほか必着で、参加希望をご連絡ください。

電子メール:osakaolc(アットマーク)yahoo.co.jp 電話:沖浦 徹二 06-6927-1462

郵 送:沖浦 徹二 〒534-0022 大阪市都島区都島中通2-12-7

【6.その他諸注意】

- ・出したごみは各自で必ずお持ち帰りください
- ・参加者が自分自身あるいは第三者へ与えた事故・損傷・損害については、主催者は一切責任を負いません。
- ・主催者側で傷害保険に加入しますが、補償額には限度があります。
- ・本大会は少人数で運営を行っています。円滑な運営のため、参加者の皆様もご協力くださるようお願いいたします。

パークO ツアーin 関西 年間ポイントについて

・パーク関西のポイント付与方法 MA:1 位15pt、2 位14pt、……15 位1pt WA、MS、W40、MV:1 位10pt、2 位9pt、……10 位1pt とし、3 レース(2 レースでも可、1レースのみは対象外)のポイントの合計で順位を決める。ただし、クラスは同一クラスのポイントのみを対象とする。当日参加者もポイント(選手権)対象とする。